



Муниципальное предприятие
"Архитектурно-планировочное бюро"
г.Батайск

346880 Ростовская обл., г.Батайск, ул.Ворошилова, 189; тел: 8 (86354) 6-14-16; 8 (86354) 5-84-51
e-mail: arbrprojekt@yandex.ru
ИНН: 6141010549; КПП: 614101001; р/с 40702810652280100068
в Юго-Западном банке ПАО Сбербанк г. Ростова-на-Дону

Проект планировки и проект межевания территории в районе
земельных участков ул. Огородной, массива Северного,
ул. Северной, ул. Железнодорожной

ПРОЕКТ ПЛАНИРОВКИ ТЕРРИТОРИИ, ОСНОВНАЯ ЧАСТЬ

Заказчик: Управление по архитектуре и градостроительству
города Батайск

Раздел 1

2022.586701-ПП

2022

Взам.инв. №	
Подпись и дата	
Инв. № подл.	



Муниципальное предприятие
"Архитектурно-планировочное бюро"
г.Батайск

346880 Ростовская обл., г.Батайск, ул.Ворошилова, 189; тел: 8 (86354) 6-14-16; 8 (86354) 5-84-51
e-mail: arbrprojekt@yandex.ru
ИНН: 6141010549; КПП: 614101001; р/с 40702810652280100068
в Юго-Западном банке ПАО Сбербанк г. Ростова-на-Дону

Проект планировки и проект межевания территории в районе
земельных участков ул. Огородной, массива Северного,
ул. Северной, ул. Железнодорожной

ПРОЕКТ ПЛАНИРОВКИ ТЕРРИТОРИИ, ОСНОВНАЯ ЧАСТЬ

Заказчик: Управление по архитектуре и градостроительству
города Батайск

Раздел 1

2022.586701-ПП

2022

Взам.инв. №	
Подпись и дата	
Инв. № подл.	

Директор МП "АПБ"
г.Батайск

А.М. Шенелев

Начальник
отдела проектирования

О.П. Семеренко



АДМИНИСТРАЦИЯ ГОРОДА БАТАЙСКА

ПОСТАНОВЛЕНИЕ

от 23.03.2022 № 670

г. Батайск

О подготовке проекта планировки и проекта межевания территории в районе земельных участков ул. Огородной, массива Северного, ул. Северной, ул. Железнодорожной

Принимая во внимание ходатайство Управления по архитектуре и градостроительству города Батайска, на основании Градостроительного кодекса Российской Федерации, правил землепользования и застройки муниципального образования "Город Батайск", утвержденных решением Батайской городской Думы от 16.12.2020 № 91, руководствуясь Уставом муниципального образования "Город Батайск", Администрация города Батайска **постановляет:**

1. Разрешить Управлению по архитектуре и градостроительству города Батайска подготовку проекта планировки и проекта межевания территории в районе земельных участков ул. Огородной, массива Северного, ул. Северной, ул. Железнодорожной, с целью определения места размещения водоотводного канала и территории, необходимой для его эксплуатации, установления красных линий, определения местоположения границ образуемых и изменяемых земельных участков, в границах, согласно приложению.

2. Поручить Управлению по архитектуре и градостроительству города Батайска:

2.1. выполнить подготовку технического задания для выполнения проекта планировки и проекта межевания территории;

2.2. выступить заказчиком по определению исполнителя работ по разработке документации, в части выполнения проекта планировки и проекта межевания территории.

3. Опубликовать настоящее постановление в официальном печатном издании и разместить на официальном сайте Администрации города Батайска в сети "Интернет".

4. Настоящее постановление вступает в силу со дня его официального опубликования.

5. Контроль за исполнением настоящего постановления возложить на заместителя главы Администрации города Батайска по территориальному развитию и строительству, председателя комиссии по землепользованию и застройке муниципального образования "Город Батайск" Горелкина В.В.

Глава Администрации
города Батайска



Г.В. Павлятенко

Постановление вносит
Управление по архитектуре и
градостроительству города Батайска

Приложение
к постановлению
Администрации
города Батайска
от 23.03.2022 № 670

Схема границ территории выполнения проекта планировки и
проекта межевания



Начальник общего отдела
Администрации города Батайска

В.С. Мирошникова

Пояснительная записка
1. Общие данные.

Проект планировки и проект межевания территории в районе земельных участков ул. Огородной, массива Северного, ул. Северной, ул. Железнодорожной разработан на основании:




- Постановления Администрации города Батайска №670 от 23.03.2022 г.
- Договора № 2022.586701 от 20 мая 2022г.;
- Топографического плана, выполненного МП "АПБ" г.Батайска 05.2022г., принятого в ИСОГД г. Батайска 06.2021г.;
- Выписок из Единого государственного реестра недвижимости об объектах недвижимости (изменяемых земельных участках и земельных участках, расположенных в окружении);
- ПЗЗ г.Батайска в действующей редакции.

Проектом планировки и проектом межевания территории в районе земельных участков ул. Огородной, массива Северного, ул. Северной, ул. Железнодорожной предусмотрено следующее:

- 1) Установлены красные линии.
- 2) Земельные участки, не относящиеся к территориям общего пользования или имуществу общего пользования, в данном проекте межевания не образуются.
- 3) Перечень и сведения о площади образуемых земельных участков, которые будут отнесены к территориям общего пользования или имуществу общего пользования, в том числе в отношении которых предполагается резервирование и (или) изъятие для государственных или муниципальных нужд. Вид разрешенного использования образуемых земельных участков в соответствии с проектом межевания территории.
- 4) Обозначены границы образуемых земельных участков, которые будут отнесены к территориям общего пользования.
- 5) Обозначены границы публичных сервитутов устанавливаемых с целью размещения и обслуживания сетей водоотведения.
- 6) Обозначены участки, на всю территорию которых устанавливается публичный сервитут с целью размещения и обслуживания сетей водоотведения.
- 7) Обозначены участки требующие изменение видов разрешенного использования согласно ПЗЗ города Батайска.
- 8) Сведения о границах территории, в отношении которой утвержден проект межевания, содержащие перечень координат характерных точек этих границ в системе координат, используемой для ведения Единого государственного реестра недвижимости.
- 9) Каталог координат характерных точек участков публичного сервитута.

Территория планировки и межевания в районе земельных участков ул. Огородной, массива Северного, ул. Северной, ул. Железнодорожной включает в себя следующие территориальные зоны:

- Р.1 - Зона парков, набережных, скверов, бульваров.
- Р.2 - Зона рекреационно-ландшафтных территорий.
- Ж.2 - Зона застройки индивидуальными и малоэтажными жилыми домами.
- Ж.3 - Зона застройки среднеэтажными и многоэтажными жилыми домами
- Д.2- Зона общественно-делового и коммерческого назначения с включением жилой застройки.
- Д.2.1- Зона общественно-делового и коммерческого назначения.
- И.2 - Зона объектов железнодорожного транспорта.
- У - Зона городских скоростных дорог, магистралей городского и районного назначения.


Взам.инф. №	Р.2 - Зона рекреационно-ландшафтных территорий. Ж.2 - Зона застройки индивидуальными и малоэтажными жилыми домами. Ж.3 - Зона застройки среднеэтажными и многоэтажными жилыми домами Д.2- Зона общественно-делового и коммерческого назначения с включением жилой застройки. Д.2.1- Зона общественно-делового и коммерческого назначения. И.2 - Зона объектов железнодорожного транспорта. У - Зона городских скоростных дорог, магистралей городского и районного назначения.						
	Подпись и дата						
Инф. № подл.							2022.586701-ПП
	Изм.	Кол.из.	Лист	док.	Подпись	Дата	
	Начальник ОП		Семеренко О.П.			09.2022	
	Исполнил		Букаев Д.В.			06.2022	
	Проверил		Семеренко О.П.			06.2022	
							Пояснительная записка

Формат А4

Карта градостроительного зонирования г.Батайска.
Фрагмент



Границы проекта планировки и межевания


Инф. № подл.	Взам.инф. №					Подпись и дата				
Инф. № подл.							2022.586701-ПП			Лист
	Изм.	Кол.из.	Лист	док.	Подпись	Дата				2

Формат А4

Каталог координат характерных
точек красных линий

Номера точек	Описание	у	х
Красная линия № 1			
1		2205606.7465	414148.5668
2		2205615.6300	414149.3600
3		2205621.6300	414149.4917
4		2205653.7900	414154.0800
5		2205668.9500	414155.6800
6		2205689.3900	414163.4100
7		2205688.9516	414168.9347
8		2205793.9200	414175.5700
9		2205840.4300	414178.5100
10		2205847.1396	414181.5186
11		2205864.3600	414189.2300
12		2205910.7500	414192.6100
13		2205911.7995	414192.6717
14		2205921.8456	414193.2268
15		2205931.9600	414193.9300
16		2205940.5900	414194.5300
17		2205941.5200	414194.8500
18		2205955.5700	414195.8800
19		2205984.6000	414198.0000
20		2206007.3900	414199.6600
21		2206020.1500	414209.8000
22		2206053.3200	414226.3300
23		2206055.8400	414227.7000
24		2206057.6300	414228.5900
25		2206213.6700	414309.4000
26		2206218.9800	414312.2300
27		2206269.7200	414336.1100
28		2206282.5000	414342.5400

Инд. № подл.	Взам. инд. №
Подпись и дата	

Изм.	Кол. из.	Лист	док.	Подпись	Дата
					

2022.586701-ПП

Лист


3

Формат А4

Каталог координат характерных
точек красных линий

Номера точек	Описание	у	х
Красная линия № 2			
1		2205608.3700	414124.3000
2		2205654.1422	414128.3905
3		2205700.1100	414139.6500
4		2205711.6400	414143.7800
5		2205734.0600	414144.9800
6		2205752.5100	414145.4000
7		2205840.0500	414147.4100
Красная линия № 3			
1		2205857.2700	414149.9800
2		2205883.7200	414151.4900
3		2205897.9000	414152.4700
4		2205960.0000	414156.1538
5		2206015.6500	414166.3900
Красная линия № 4			
1		2206039.9300	414190.3600
2		2206110.2100	414228.4000
3		2206127.6800	414236.1300
4		2206142.2200	414243.1600
5		2206173.6700	414260.2200
6		2206187.3600	414265.4800
7		2206202.1700	414272.5100
8		2206212.6615	414277.4862
9		2206238.9500	414290.3400
10		2206249.9900	414295.6300
11		2206289.0959	414314.2078

Инд. № подл.	Взам. инд. №
Подпись и дата	

Изм.	Кол. из.	Лист	док.	Подпись	Дата
					

2022.586701-ПП

Лист

4

Формат А4

Каталог координат характерных
точек красных линий

Номера точек	у	х
Красная линия № 5		
1	2206957.6600	413492.2100
2	2206958.5700	413576.1800
3	2206958.8200	413617.1200
4	2206958.6400	413661.3300
5	2206955.7800	413730.9500
6	2206951.9800	413811.2200
7	2206951.8400	413816.2100
8	2206951.1600	413823.3000
9	2206949.3900	413834.5200
10	2206946.0300	413847.9600
11	2206941.8500	413852.3100
12	2206938.2157	413858.3600

Номера точек	у	х
Красная линия № 6		
1	2206930.3000	413881.4700
2	2206928.0500	413897.7200
3	2206924.4100	413914.0300
4	2206899.3500	413967.5400
5	2206890.2700	413983.0300
6	2206877.6400	414012.8500
7	2206857.2800	414044.7600
8	2206829.3800	414101.6800
9	2206808.1100	414148.8700
10	2206784.1300	414201.7000
11	2206762.3400	414249.0600
12	2206741.1036	414282.3807

Инв. № подл.	Взам. инв. №	Подпись и дата							Лист			
			Изм.	Кол.из.	Лист	док.	Подпись	Дата				
						2022.586701-ПП						5

Формат А4

Каталог координат характерных
точек красных линий

Номера точек	у	х
Красная линия № 7		
1	2206951.0300	413887.3600
2	2206928.9300	413937.7200
3	2206911.8400	413999.4300
4	2206888.3300	414046.6400
5	2206875.6600	414073.5200
6	2206858.5920	414108.2750
7	2206853.4300	414118.9900
8	2206836.1500	414153.8600
9	2206823.4100	414167.3700
10	2206801.4500	414210.6200
11	2206794.6100	414223.6500
12	2206770.5000	414270.5800
13	2206758.8531	414291.8731

Инв. № подл.	Взам. инв. №	Подпись и дата							Лист			
			Изм.	Кол.из.	Лист	док.	Подпись	Дата				
						2022.586701-ПП						6

Формат А4

Чертеж красных линий (М 1 :1000)

Условные обозначения

- Красные линии (устанавливаемые)
- — Характерные точки устанавливаемых красных линий
- — Границы проекта планировки и межевания
- — Границы существующих элементов планировочной структуры - земельных участков, расположенных в окружении

Каталог координат характерных точек красных линий

№	Х	У	З	№	Х	У	З	
1	220596.740	44148.568	1	220596.750	44134.500	1	220596.750	44134.500
2	220615.630	44149.900	2	220604.142	44128.395	2	220604.142	44128.395
3	220621.630	44149.917	3	220704.100	44139.630	3	220704.100	44139.630
4	220653.790	44154.000	4	220711.600	44143.780	4	220711.600	44143.780
5	220660.950	44155.000	5	220716.000	44144.900	5	220716.000	44144.900
6	220689.390	44163.410	6	220732.500	44145.400	6	220732.500	44145.400
7	220684.930	44168.547	7	220840.000	44147.410	7	220840.000	44147.410
8	220701.520	44175.570	8					
9	220844.430	44178.100	9					
10	220847.190	44181.516	10	220857.730	44149.900	1	220857.730	44149.900
11	220846.500	44189.200	11	220861.720	44151.000	2	220861.720	44151.000
12	220919.700	44192.400	12	220897.900	44152.470	3	220897.900	44152.470
13	220911.790	44192.017	13	220900.000	44156.136	4	220900.000	44156.136
14	220911.800	44191.236	14	220915.630	44166.790	5	220915.630	44166.790
15	220911.900	44193.930	15					
16	220916.900	44194.700	16					
17	220941.530	44194.900	17					
18	220951.570	44195.900	18	220959.930	44195.900	1	220959.930	44195.900
19	220964.600	44198.000	19	220610.200	44228.000	2	220610.200	44228.000
20	220967.500	44199.900	20	220617.400	44231.330	3	220617.400	44231.330
21	220969.150	44209.900	21	220642.230	44243.100	4	220642.230	44243.100
22	220965.120	44226.900	22	220617.400	44243.100	5	220617.400	44243.100
23	220965.840	44227.700	23	220647.300	44245.400	6	220647.300	44245.400
24	220965.630	44236.900	24	220624.730	44272.100	7	220624.730	44272.100
25	220621.670	44239.400	25	220622.663	44277.062	8	220622.663	44277.062
26	220621.900	44232.700	26	220626.950	44294.400	9	220626.950	44294.400
27	220629.730	44236.100	27	220629.990	44295.630	10	220629.990	44295.630
28	220629.500	44242.500	28	220629.090	44314.4078	11	220629.090	44314.4078

2022.586701-101				
Проект планировки и проект межевания территории в районе земельных участков ул. Гагарина, микрорайон Георгий, ул. Георгий, ул. Метельный				
Имя	Колум	Лист	док.	Дата
Исходный ДП	Сметный ДП	7	10.07	
Исполн	Архит. ДП	7	10.07	
Реценз	Сметный ДП	7	10.07	
Проект планировки территории				
Статус	Лист	Листов		
П	7	7		
Чертеж красных линий М 1 :1000				
Министерство государственного строительства Республики Беларусь				

Чертёж красных линий (М 1 :2000)

Кадастровый номер:
61:46:0010901:143
Кадастровый квартал:
61:46:0010901
Кадастровый номер ЕЗП:
61:46:0000000:41
Адрес:
Ростовская область, г. Батайск, в пределах городской черты
Площадь уточненная:
82 351,07 кв. м
Статус:
Ранее учтенный
Категория земель:
Категория не установлена

Кадастровый номер:
61:46:0010901:2701
Кадастровый квартал:
61:46:0010901
Адрес:
Ростовская область, г. Батайск, ул. Пушкина, 16
Площадь уточненная:
1 156 кв. м
Статус:
Учтенный
Категория земель:
Земли населенных пунктов
Разрешенное использование:
Для эксплуатации котельной

Кадастровый номер:
61:46:0000000:3633
Кадастровый квартал:
61:46:0000000
Адрес:
Ростовская область, г. Батайск, по ул. Почтовой впадной с восточной
и южной сторон земельного участка по ул. - Пушкина, 1-6
Площадь уточненная:
19 250 кв. м
Статус:
Учтенный
Категория земель:
Земли населенных пунктов
Разрешенное использование:
Газоны, иные озелененные территории, автодорожки

Вид:
Земельный участок в составе ЕЗП
Кадастровый номер:
61:46:0011001:172
Кадастровый квартал:
61:46:0011001
Кадастровый номер ЕЗП:
61:46:0000000:41
Адрес:
Ростовская область, г. Батайск, в пределах
городской черты
Площадь уточненная:
769 276,54 кв. м
Статус:
Ранее учтенный
Категория земель:
Категория не установлена

Условные обозначения

Условные обозначения

- Красные линии (устанавливаемые)
- Характерные точки устанавливаемых красных линий
- Границы проекта планировки и межевания
- Границы существующих элементов планировочной структуры - земельных участков, расположенных в окружении

Каталог координат
характерных точек
красных линий

№ п/п	у	х
Красная линия № 5		
1	2206957.6600	413492.2100
2	2206958.5700	413576.1800
3	2206958.8200	413617.1200
4	2206958.6400	413661.3300
5	2206955.7800	413730.9500
6	2206951.9800	413811.2200
7	2206951.8400	413816.2100
8	2206951.1600	413823.3000
9	2206949.3900	413834.5200
10	2206946.0300	413847.9600
11	2206941.8500	413852.3100
12	2206938.2157	413858.3600

№ п/п	у	х
Красная линия № 6		
1	2206930.3000	413881.4700
2	2206928.0500	413897.7200
3	2206924.4100	413914.0200
4	2206899.3500	413967.5400
5	2206890.2700	413983.0300
6	2206877.6400	414012.8500
7	2206857.2800	414044.7600
8	2206829.3800	414101.6800
9	2206808.1100	414148.8700
10	2206784.1300	414201.7000
11	2206762.3400	414249.0600
12	2206741.1036	414282.3807

№ п/п	у	х
Красная линия № 7		
1	2206951.0300	413887.3600
2	2206928.9300	413937.7200
3	2206911.8400	413999.4300
4	2206888.3300	414046.6400
5	2206875.6600	414073.5200
6	2206858.5920	414108.2750
7	2206853.4300	414118.9900
8	2206836.1500	414153.8600
9	2206823.4100	414167.3700
10	2206801.4500	414210.6200
11	2206794.6100	414223.6500
12	2206770.5000	414270.5800
13	2206758.8531	414291.8731





						2022.586701-ПП				
						Проект планировки и проект межевания территории в районе земельных участков ул. Огородной, массива Северного, ул. Северной, ул. Железнодорожной				
Изм.	Кол.уч.	Лист	док.	Подп.	Дата			Стадия	Лист	Листов
Начальник ОП	Семенов О.П.				09.2022	Проект планировки территории		ПП	8	
Исполный	Буклаев Д.В.				06.2022					
Проверил	Семенов О.П.				06.2022	Чертёж красных линий (М 1 :2000)			Муниципальное предприятие "Архитектурно-планировочное бюро" г. Батайска	

Чертёж планировки территории (М 1 :1000)
С ОБОЗНАЧЕНИЕМ ОБРАЗУЕМЫХ ЗЕМЕЛЬНЫХ УЧАСТКОВ

Условные обозначения

- Красные линии (устанавливаемые)
- — Характерные точки устанавливаемых красных линий
- — Границы проекта планировки и межевания
- ▨ — Образуемый земельный участок / Вид - 12.0 - Земельные участки (территории) общего пользования/ Порядковый номер вновь образуемых земельных участков
- ① — Границы существующих элементов планировочной структуры - земельных участков, расположенных в окружении
- — Границы территориальных зон согласно ПЗЗ

2022.586701-101					
Проект планировки и проект межевания территории в районе земельных участков ул. Сибирская, микрорайон Сибирского, ул. Сибирская, ул. Матвеевская					
Имя	Колум	Лист	док.	План.	Дата
Исходный ДП	Сметный ДП	7	01.07		
Исполн.	Архит. ДП	8	01.07		
Реценз.	Сметный ДП	9	01.07		
Проект планировки территории					
Чулки планировки территории: М 1 :1000 с обозначением образуемых земельных участков				Статус	Лист 1 Листов
				П	9
				Министерство государственного строительства и архитектуры Республики Беларусь	

Чертёж планировки территории (М 1 :2000)
С ОБОЗНАЧЕНИЕМ ОБРАЗУЕМЫХ ЗЕМЕЛЬНЫХ УЧАСТКОВ



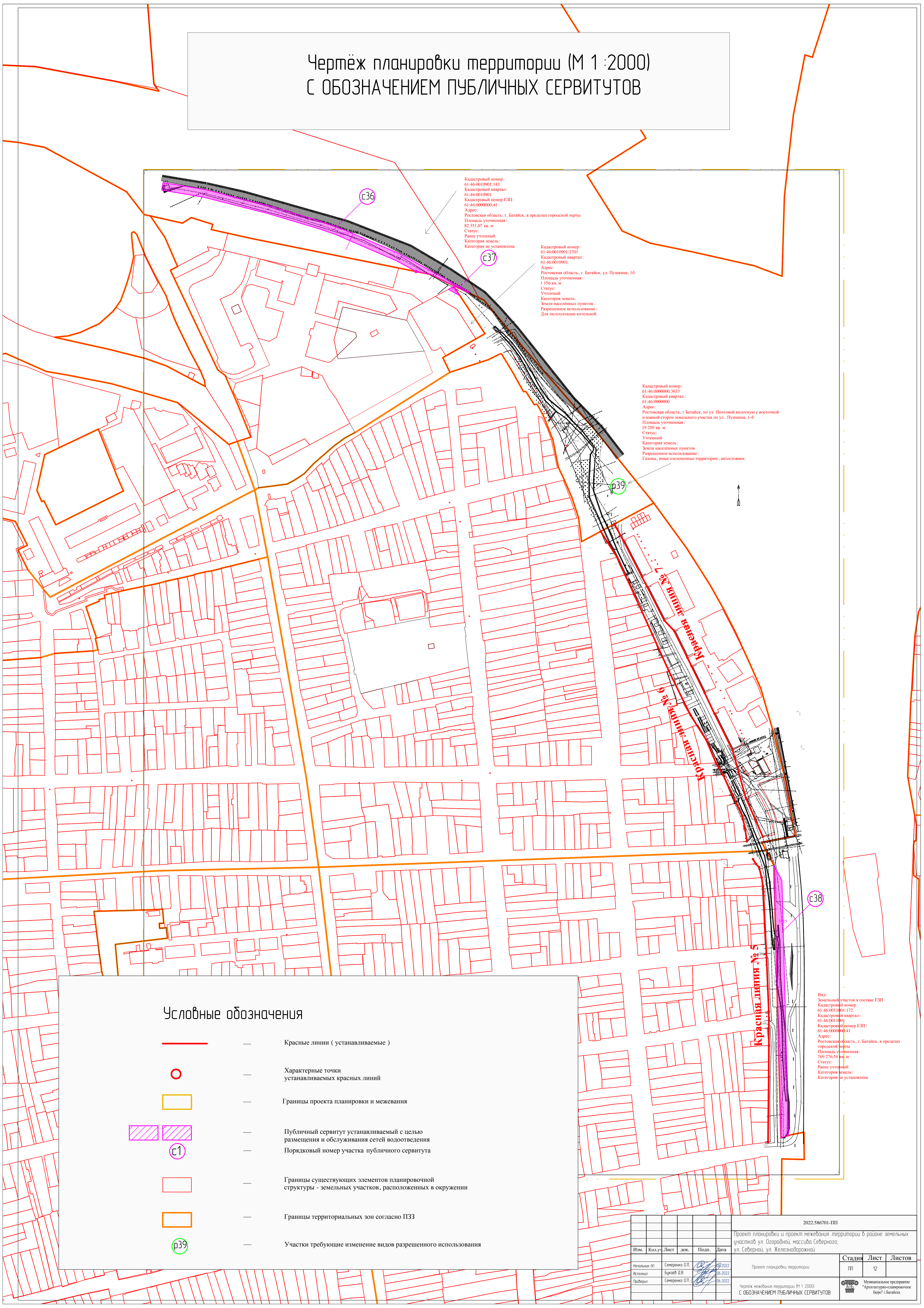
Чертёж планировки территории (М 1:1000)
с обозначением публичных сервитутов

Условные обозначения

- Красные линии (устанавливаемые)
- — Характерные точки устанавливаемых красных линий
- — Границы проекта планировки и межевания
- ▨ — Публичный сервитут устанавливаемый с целью размещения и обслуживания сетей водоотведения
- с1 — Порядковый номер участка публичного сервитута
- — Границы существующих элементов планировочной структуры – земельных участков, расположенных в окружении
- — Границы территориальных зон согласно ПЗЗ
- — Участки требующие изменение видов разрешенного использования

						2022.586701-101				
						Проект планировки и проект межевания территории в районе земельных участков ул. Габарова, микрорайон Габаровский, ул. Габарова, ул. Железнодорожная				
Имя	Колум	Лист	док.	План	Дата	Проект планировки территории				
Исходный ДП	Сметный ДП	Экспертный ДП	Экспертный ДП	Экспертный ДП	Экспертный ДП	Статус				
Исполнитель	Сметчик	Эксперт	Эксперт	Эксперт	Эксперт	ПП П Листов				
Подпись	Сметный ДП	Экспертный ДП	Экспертный ДП	Экспертный ДП	Экспертный ДП	Чертёж планировки территории М 1:1000 с обозначением публичных сервитутов				
						Муниципальное предприятие "Архитектурно-строительное бюро" г. Омск				

Чертёж планировки территории (М 1 : 2000)
С ОБОЗНАЧЕНИЕМ ПУБЛИЧНЫХ СЕРВИТУТОВ



Кадастровый номер:
61:46:0010901:143
Кадастровый квартал:
61:46:0010901
Кадастровый номер ЕЗП:
61:46:0000000:41
Адрес:
Ростовская область, г. Батайск, в пределах городской черты
Площадь уточненная:
82 351,07 кв. м
Статус:
Ранее учтенный
Категория земель:
Категория не установлена

Кадастровый номер:
61:46:0010901:2701
Кадастровый квартал:
61:46:0010901
Адрес:
Ростовская область, г. Батайск, ул. Пушкина, 16
Площадь уточненная:
1 156 кв. м
Статус:
Учтенный
Категория земель:
Земли населенных пунктов
Разрешенное использование:
Для эксплуатации котельной

Кадастровый номер:
61:46:0000000:3633
Кадастровый квартал:
61:46:0000000
Адрес:
Ростовская область, г. Батайск, по ул. Почтовой вилотную с восточной
и южной сторон земельного участка по ул. - Пушкина, 1-6
Площадь уточненная:
19 250 кв. м
Статус:
Учтенный
Категория земель:
Земли населенных пунктов
Разрешенное использование:
Газоны, иные озелененные территории, автодорожки

Вид:
Земельный участок в составе ЕЗП
Кадастровый номер:
61:46:0011001:172
Кадастровый квартал:
61:46:0011001
Кадастровый номер ЕЗП:
61:46:0000000:41
Адрес:
Ростовская область, г. Батайск, в пределах
городской черты
Площадь уточненная:
769 276,54 кв. м
Статус:
Ранее учтенный
Категория земель:
Категория не установлена

Условные обозначения

- Красные линии (устанавливаемые)
- Характерные точки устанавливаемых красных линий
- Границы проекта планировки и межевания
- Публичный сервитут устанавливаемый с целью размещения и обслуживания сетей водоотведения
- Порядковый номер участка публичного сервитута
- Границы существующих элементов планировочной структуры - земельных участков, расположенных в окружении
- Границы территориальных зон согласно ПЗЗ
- Участки требующие изменение видов разрешенного использования

							2022.586701-III		
							Проект планировки и проект межевания территории в районе земельных участков ул. Огородной, массива Себерного, ул. Себерной, ул. Железнодорожной		
Изм.	Кол.	Лист	док.	Подп.	Дата		Стадия	Лист	Листов
Начальный ОП	Северенко О.П.				09.2022	Проект планировки территории	ПП	12	
Исполный	Букчаев Д.В.				05.2022				
Проверил	Северенко О.П.				06.2022				
							Чертёж межевания территории М 1 : 2000 С ОБОЗНАЧЕНИЕМ ПУБЛИЧНЫХ СЕРВИТУТОВ		
							Муниципальное предприятие "Архитектурно-планировочное бюро" г.Батайск		